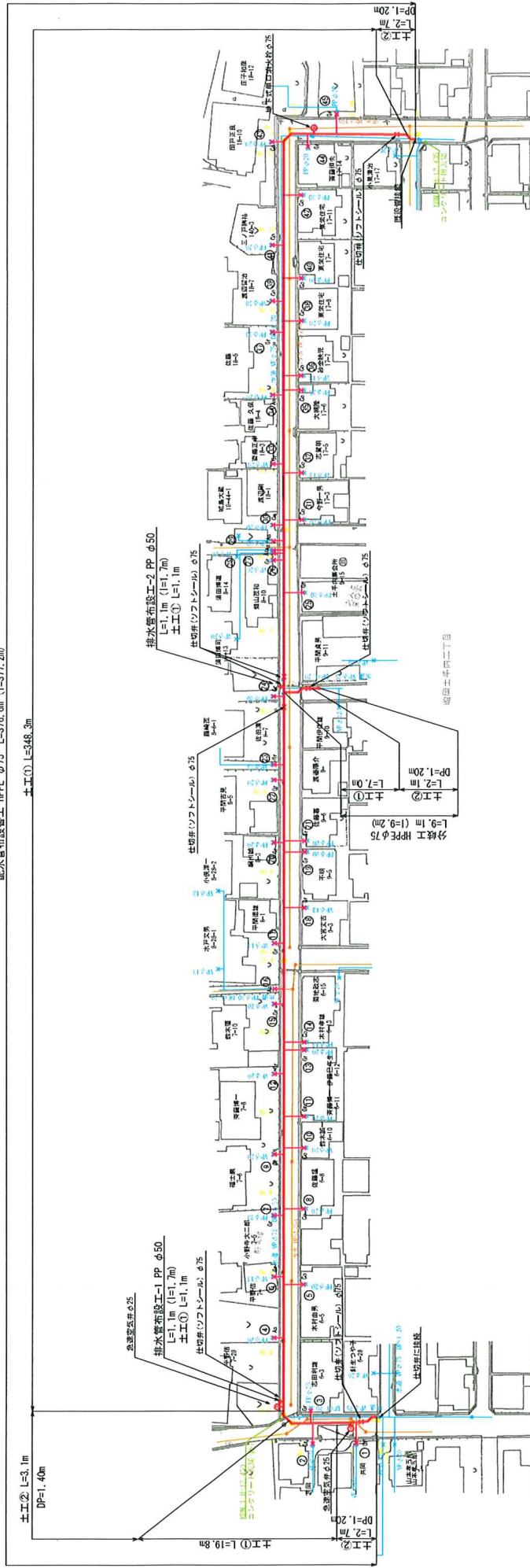


平面図 S=1:500

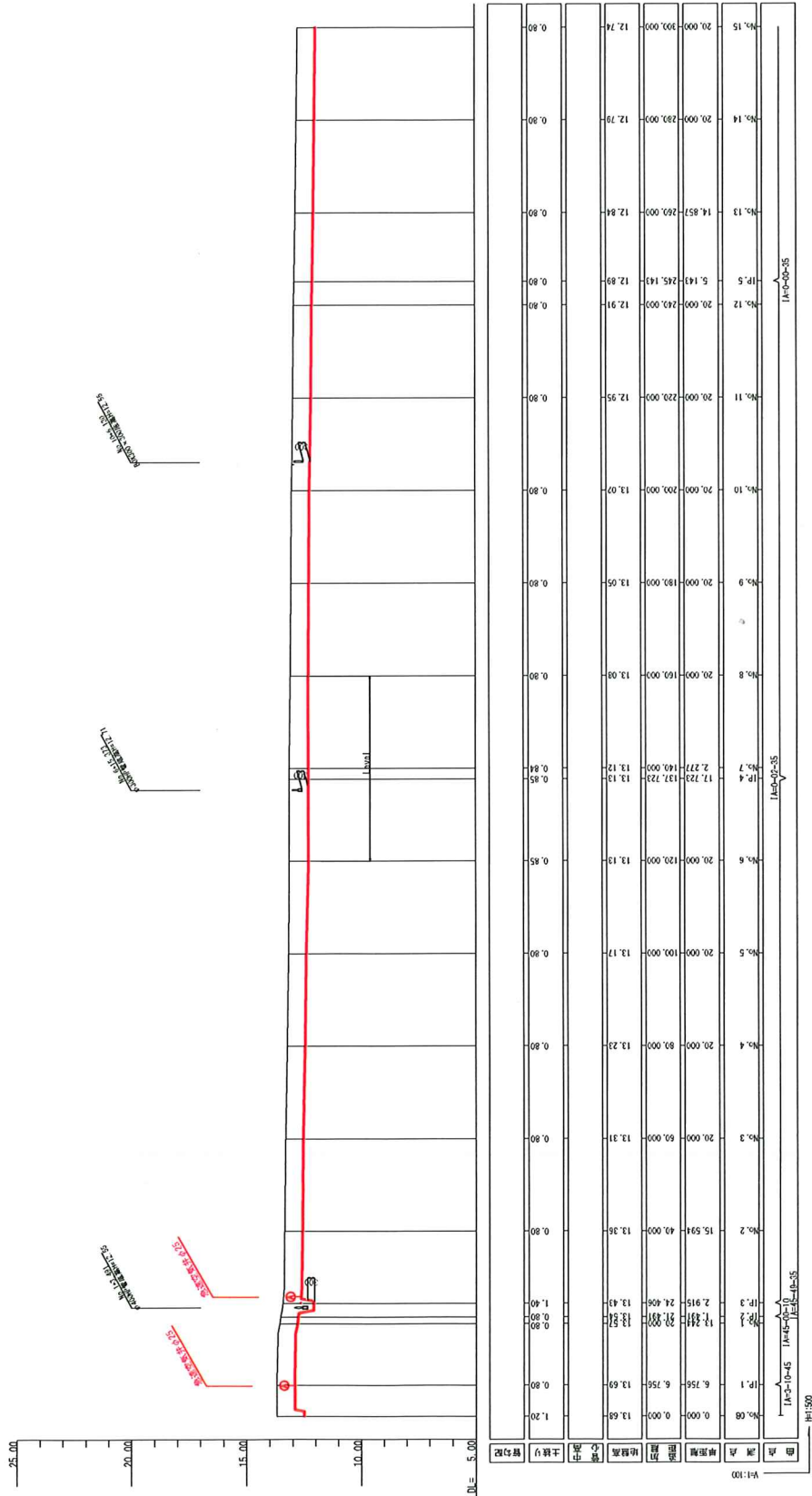
配水管布設工 HPE φ75 L=376.6m (L=377.2m)

土工① L=346.3m



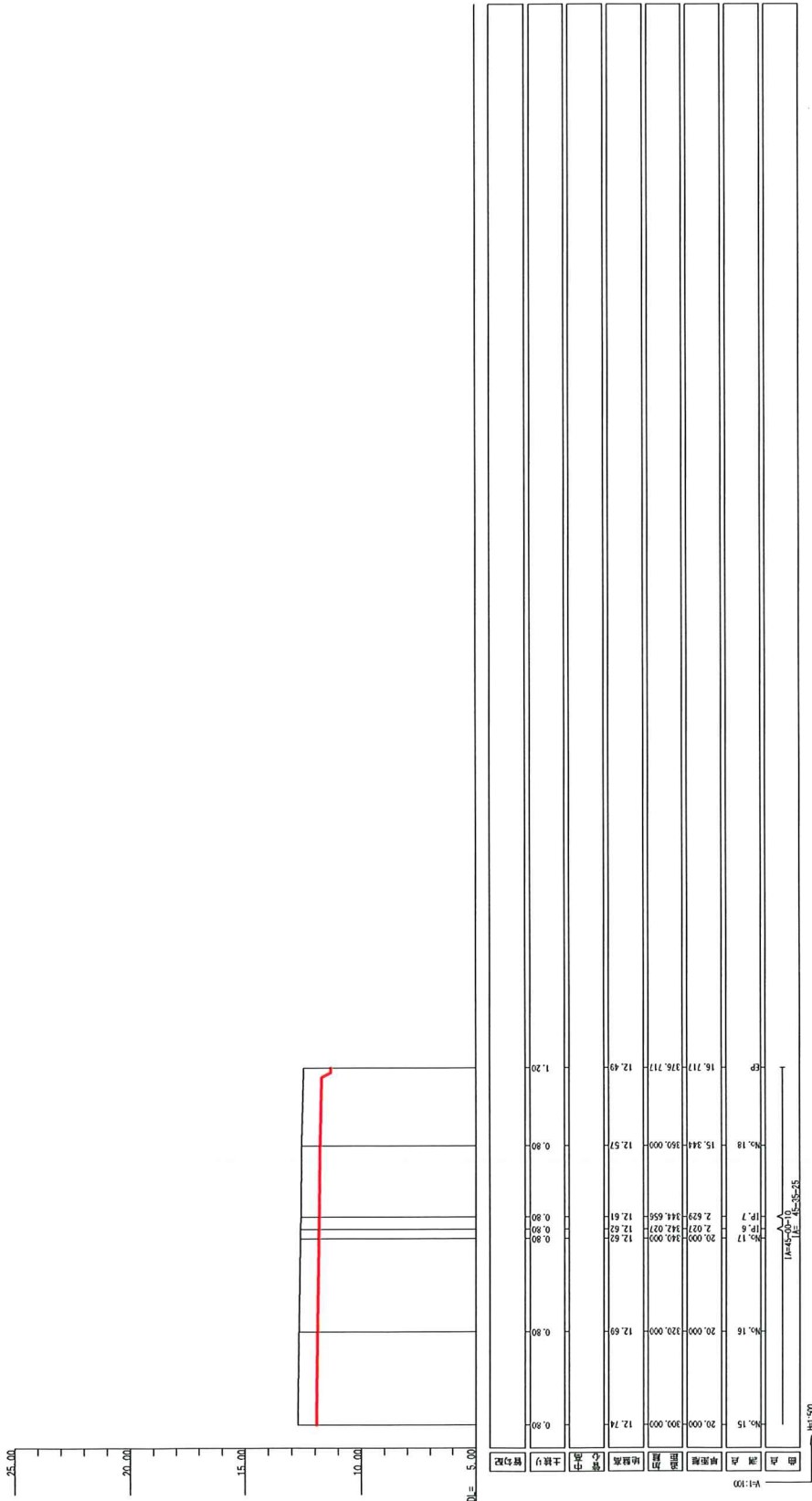
工 事 名	令和8年度 船岡土手内二丁目地区配水管布設工事		
工事場所	柴田町 船岡土手内二丁目 地内		
図 名	平 面 図		
縮 尺	S=1:500	図面番号全 9 表の内 1	
宮城県柴田町上下水道課			

縦断面図 (1/2) H=1:500  
V=1:100



工 事 名	令和8年度 船岡工手内二丁目地区配水管布設工事		
工 事 場 所	柴田町	船岡工手内二丁目	地内
図 名	縦断面図 (1/2)		
縮 尺	図 示	断面番号 9 葉の内 2	
宮城県柴田町上下水道課			

縦断面図 (2/2)  $H=1:500$   
 $V=1:100$

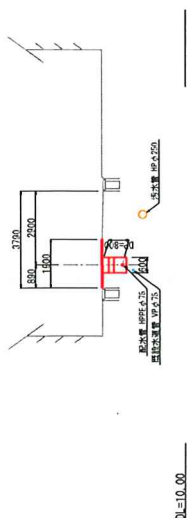


工 事 名	令和3年度 緑園工手内二丁目地区配水布設改善工事	
工事場所	柴田町 緑園工手内二丁目 地内	
図 名	縦断図 (2/2)	
縮 尺	図 示	図面番号 9 裏の内 3

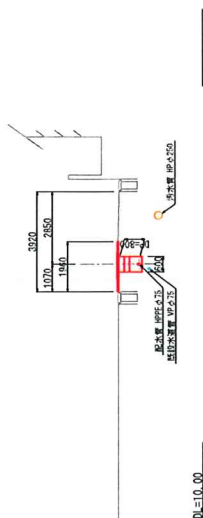
宮城県柴田町上下水道課

横断面図(1/2) S=1:100

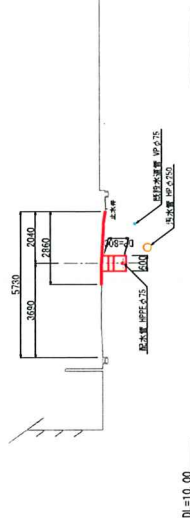
No. 3  
D=13.21  
mm



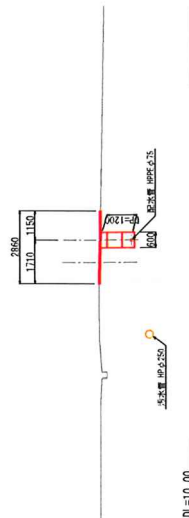
No. 2  
D=13.36  
mm



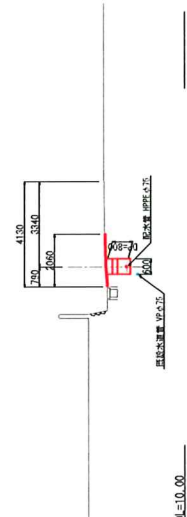
No. 1  
D=13.57  
mm



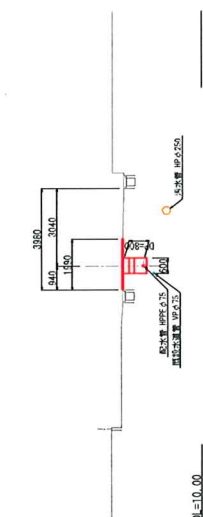
No. 0.1 (S=1.2)  
D=13.48  
mm



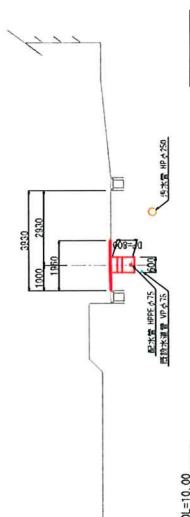
No. 7  
D=13.12  
mm



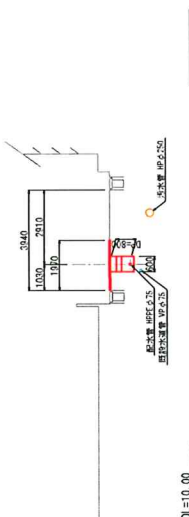
No. 6  
D=13.10  
mm



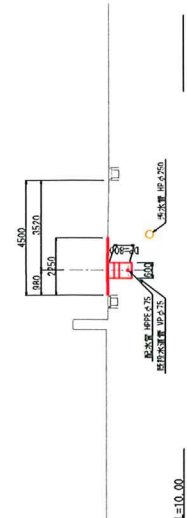
No. 5  
D=13.17  
mm



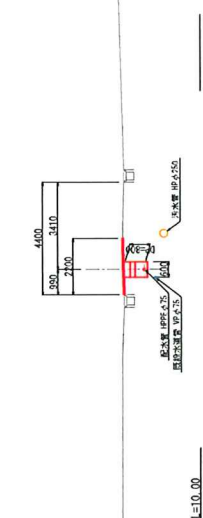
No. 4  
D=13.20  
mm



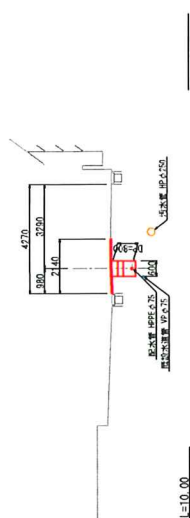
No. 10  
D=12.02  
mm



No. 9  
D=12.05  
mm



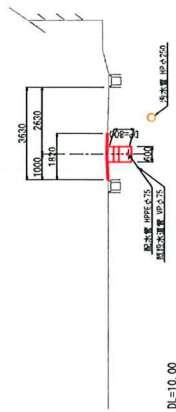
No. 8  
D=12.08  
mm



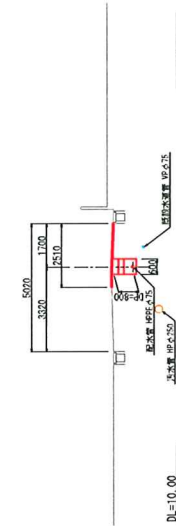
工事名	令和8年度 船岡土手内二丁目地区配水管布設工事		
工事場所	柴田町	船岡土手内二丁目	地内
図名	横断面図 (1/2)		
縮尺	S=1:100	図面番号	9 案の内 4
宮城県柴田町上下水道課			

# 横断図(2/2) S=1:100

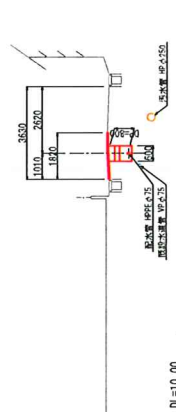
No. 14  
D=12.78  
R=100



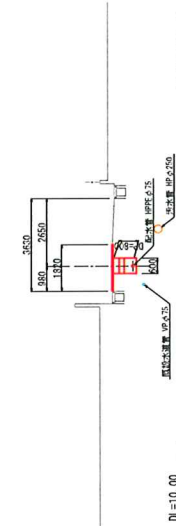
No. 13  
D=12.57  
R=100



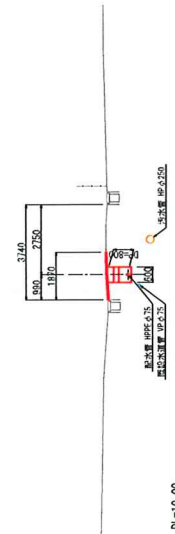
No. 15  
D=12.84  
R=100



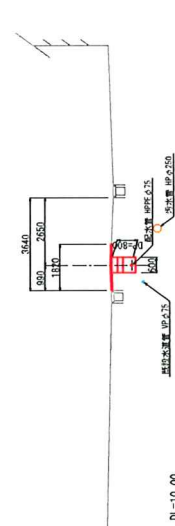
No. 17  
D=12.62  
R=100



No. 12  
D=12.81  
R=100



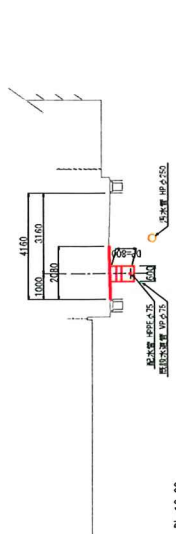
No. 16  
D=12.60  
R=100



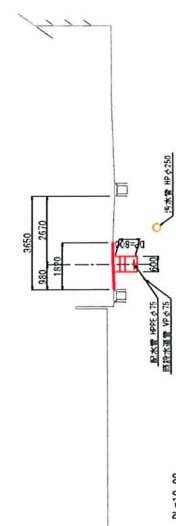
EP No. 18 15.717  
D=12.40  
R=100



No. 11  
D=12.95  
R=100

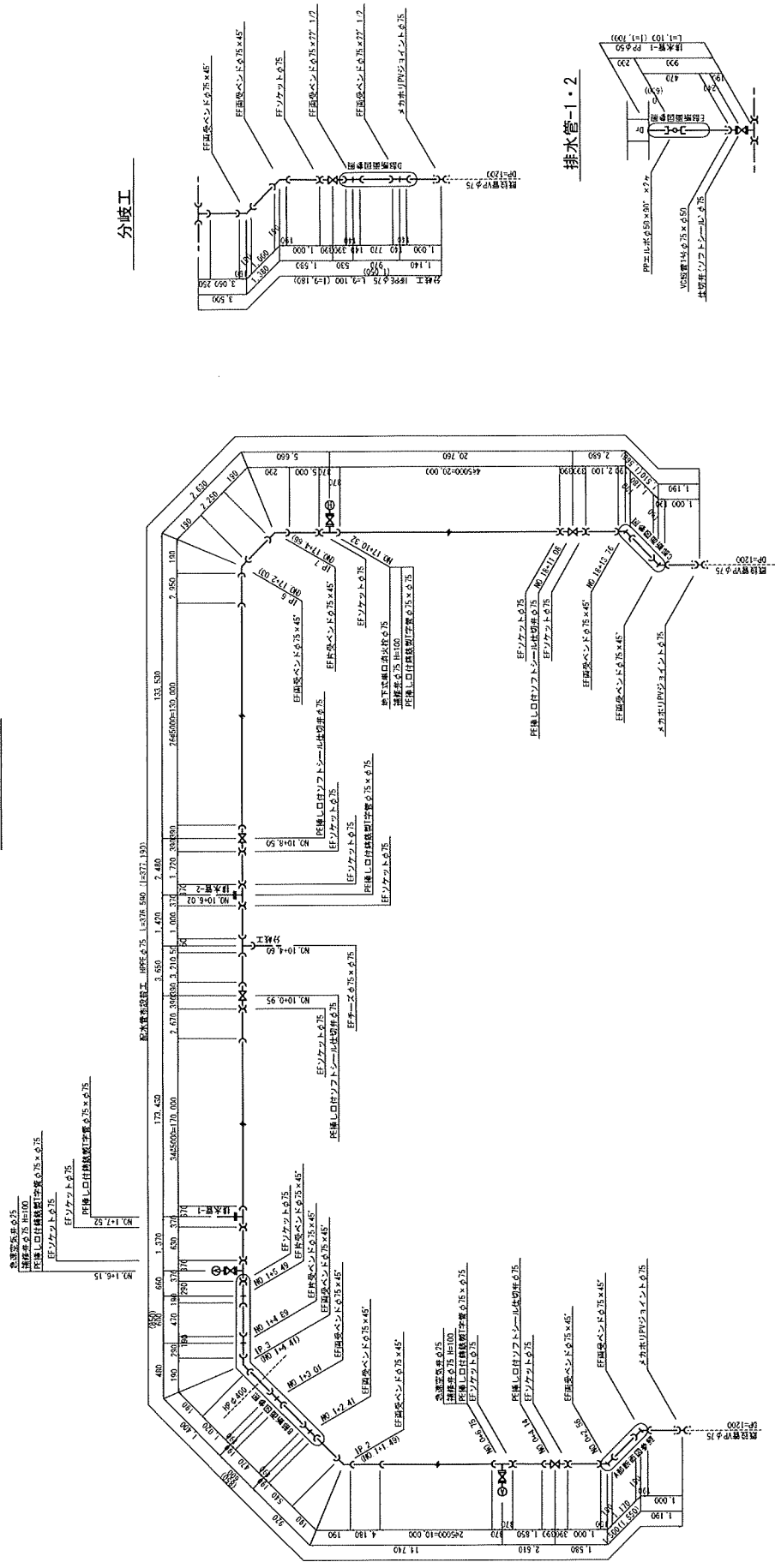


No. 15  
D=12.74  
R=100

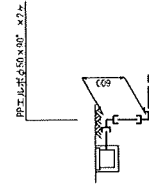


工事名	令和8年度 船岡土手内二丁目地区配水管敷設工事		
工事場所	柴田町 船岡土手内二丁目 地内		
図名	横断図 (2/2)		
縮尺	S=1:100	図面番号	第5 第の内 5
宮城県柴田町上下水道課			

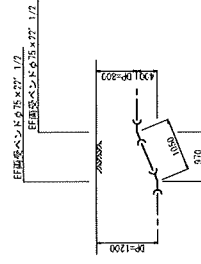
鳴謝



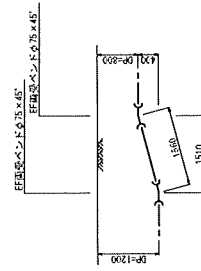
上部断面图



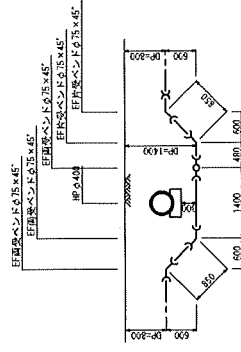
### D部断面图



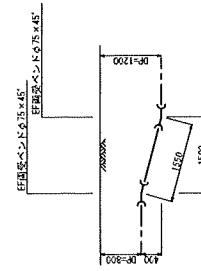
C部断面図



B部断面图



A部断面图



工 事 名	令和0年度 船岡土手代二丁目地区雨水管布設改善工事		
工事場所	柴田町 船岡土手内二丁目 地内		
図 名	管 網 図		
縮 尺	S=NONE	図面番号安全 9 夏のA 6	

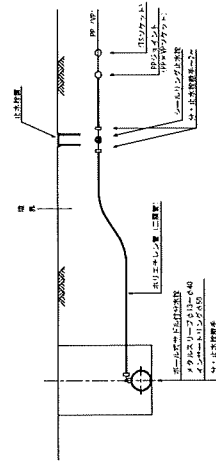
宮城県柴田町上下水道課

給水装置切替工

### 給水管切替数量表

[illegible]

給水管接統工標準図 S-W01E



工事名	令和8年度 船岡土手内二丁目地区排水管布設改善工事
工事場所	柴田町 船岡土手内二丁目 地内
図名	給水枝置切捨工
縮尺	S=NONE
	図面縮小率：変のり 7

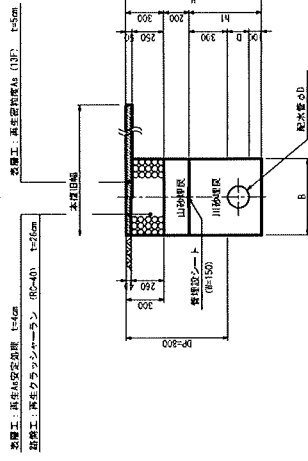
宮城県柴田町上下水道課

# 標準断面図 S=1:20

町道・車道部

土工①

仮覆田 本覆田



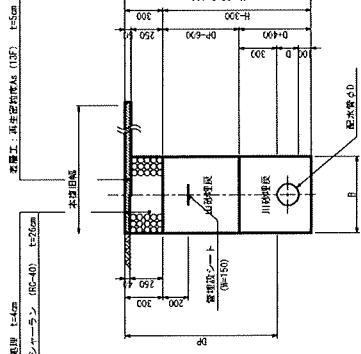
断面部覆田幅は3.0mとする。

寸法表

管径	D	B	h1	H	備考
φ50	60	600	460	860	
φ75	80	600	480	880	
φ100	100	600	500	900	
φ150	150	600	550	950	
φ200	200	600	600	1000	
φ250	250	600	650	1050	

土工②

仮覆田 本覆田



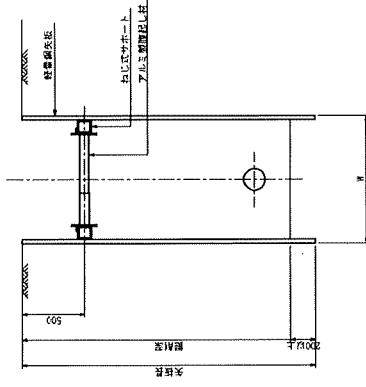
断面部覆田幅は3.0mとする。

寸法表

管径	D	B
φ50	60	600
φ75	80	600
φ100	100	600
φ150	150	600
φ200	200	600
φ250	250	600

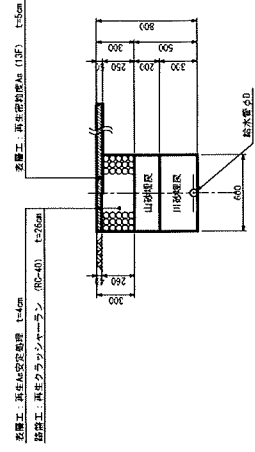
軽量矢板建て込み工

掘削深1.5m以上2.0m未満



町道・車道部

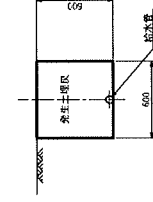
仮覆田 本覆田



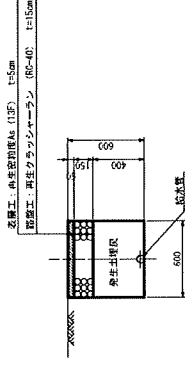
断面部覆田幅は3.0mとする。

給水管

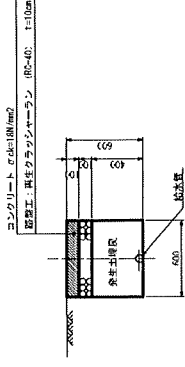
民地部  
(緑地)



民地部  
(As)



民地部  
(Oa)



工事名	令和8年度 船岡土手内二丁目地区配水管布設工事		
工事場所	船岡土手内二丁目	地内	
図名	標準断面図		
縮尺	S=1:20	図面番号	9 変の内 8
宮城県柴田町上下水道課			